# MADAGASCAR LIMITES DES UNITES ADMINISTRATIVES

# EVOLUTION CHROLOGIQUE DES L.A.

| Avant 1973 | 1974 | 1994 |
| --- | --- | --- |
| • Province (6)<br>• Préfecture<br>• Sous-préfecture<br>• Commune<br>• Canton | • Faritany (6)<br>• Fivondronampokontany<br>• Firaisampokontany<br>• Fokontany | • Province (6)<br>• District<br>• Commune<br>• Fokontany |

# EXPERIENCE SALB

## 2004

- Province (6)
- **Région (22)**
- District
- Commune
- Fokontany

## 2007

- Région (22)
- District
- Commune
- Fokontany

## 2014

- Province (6)
- Région (22)
- District
- Commune
- Fokontany

# HIERARCHIE ADMINISTRATIVE ACTUELLE

- **Selon la constitution du pays :**
  - **PROVINCE**
  - **REGION**
  - **DISTRICT**
  - **COMMUNE**
  - **FOKONTANY**

# CADRE JURIDIQUE ET REGLEMENTAIRE

- **Découpage territorial (Ministère chargé de l'administration territoriale) : Loi 2018-011, ➔ *« Connaissance d'appartenance »***

- **DECRET N°2020 – 1682 portant Statut du FTM**

**Titre II : DES MISSIONS DU FTM**

**Article 6** : l'équipement du territoire national et de ses zones maritimes d'une infrastructure de données géographiques et hydrographiques de référence dénommée INDGH, unique, précise et homogène est assigné au FTM.

A ce titre, le FTM est chargé, de façon exclusive, au titre de service d'intérêt général :

… **de réaliser les travaux de délimitation des subdivisions administratives et des collectivités territoriales décentralisées du territoire**.

➔ ***« Connaissance spatiale »***

# PROCESSUS TECHNIQUE

## PAPPELS

- **La délimitation administrative et la toponymie font partie de l'étape de complètement d'un levé photogrammétrique**
- **Processus global (exemple):**

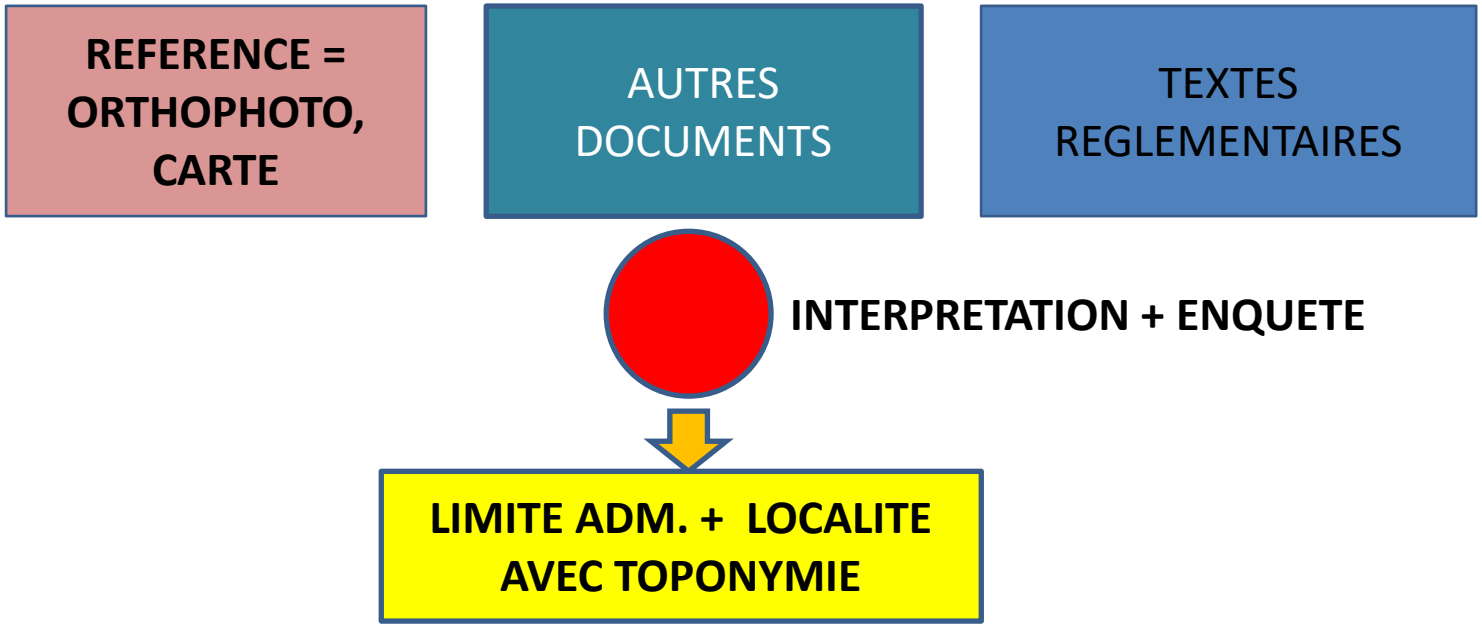

# PROCESSUS TECHNIQUE DE DELIMITATION ADMINISTRATIVE

# PROCESSUS TECHNIQUE DE DELIMITATION ADMINISTRATIVE



*Annexe 8 : Carte des limites de firaisana de FII par Ageras / Pact*

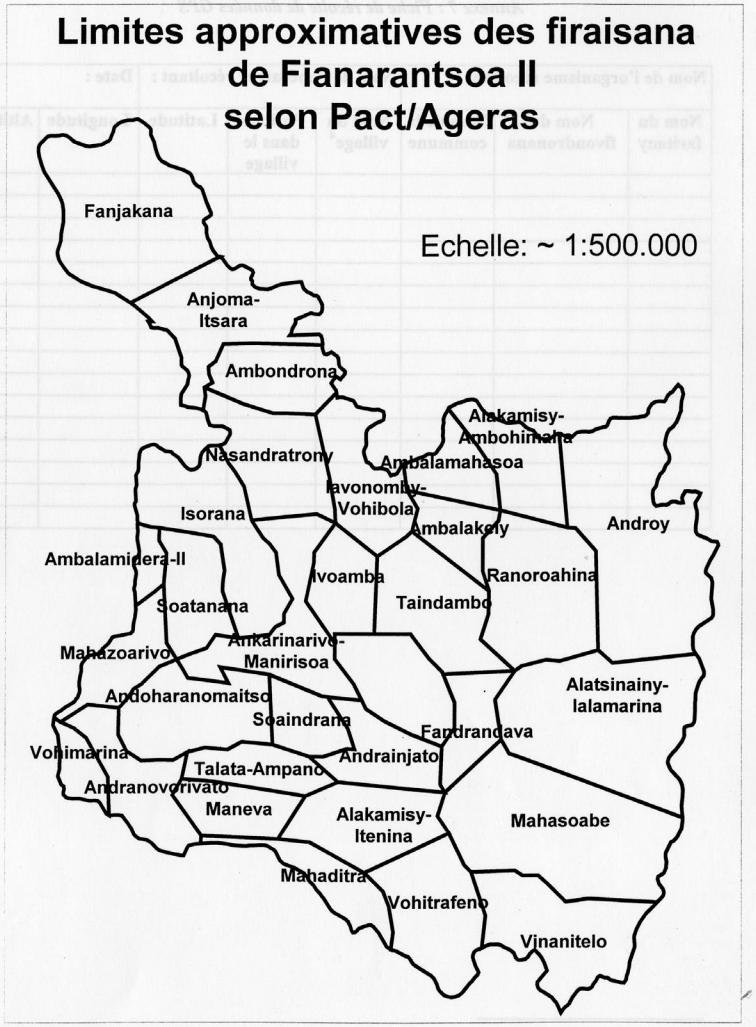






*Annexe 9 : Carte des limites de communes de FII par Terre Tany*

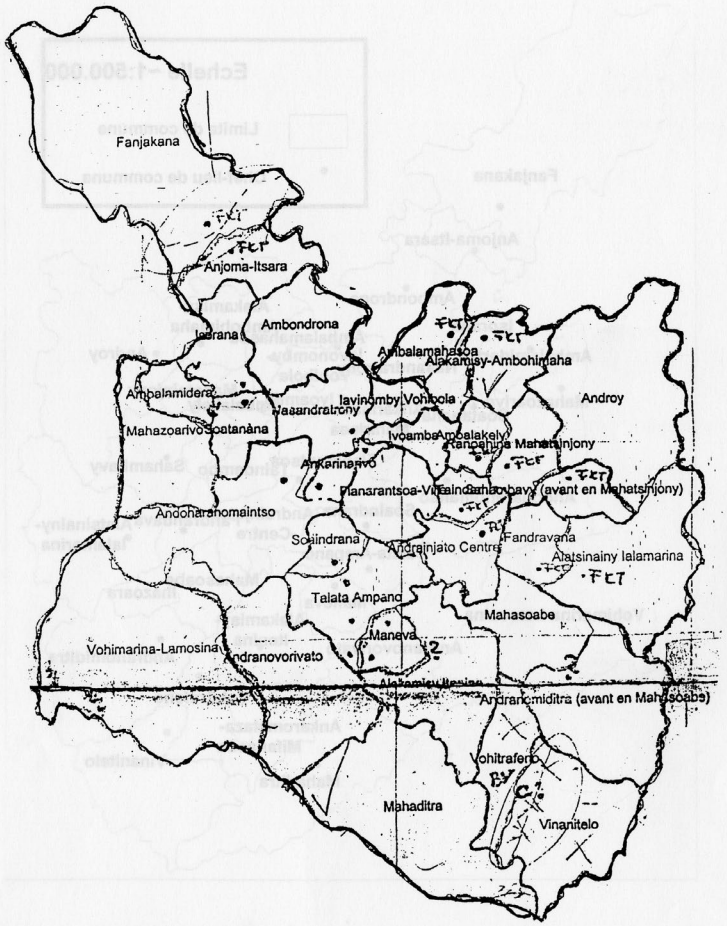

# PROCESSUS TECHNIQUE DE DELIMITATION ADMINISTRATIVE

IMERIMANDROSO

# PROCESSUS TECHNIQUE DE DELIMITATION ADMINISTRATIVE

**FOKONTANY MENALOHA**

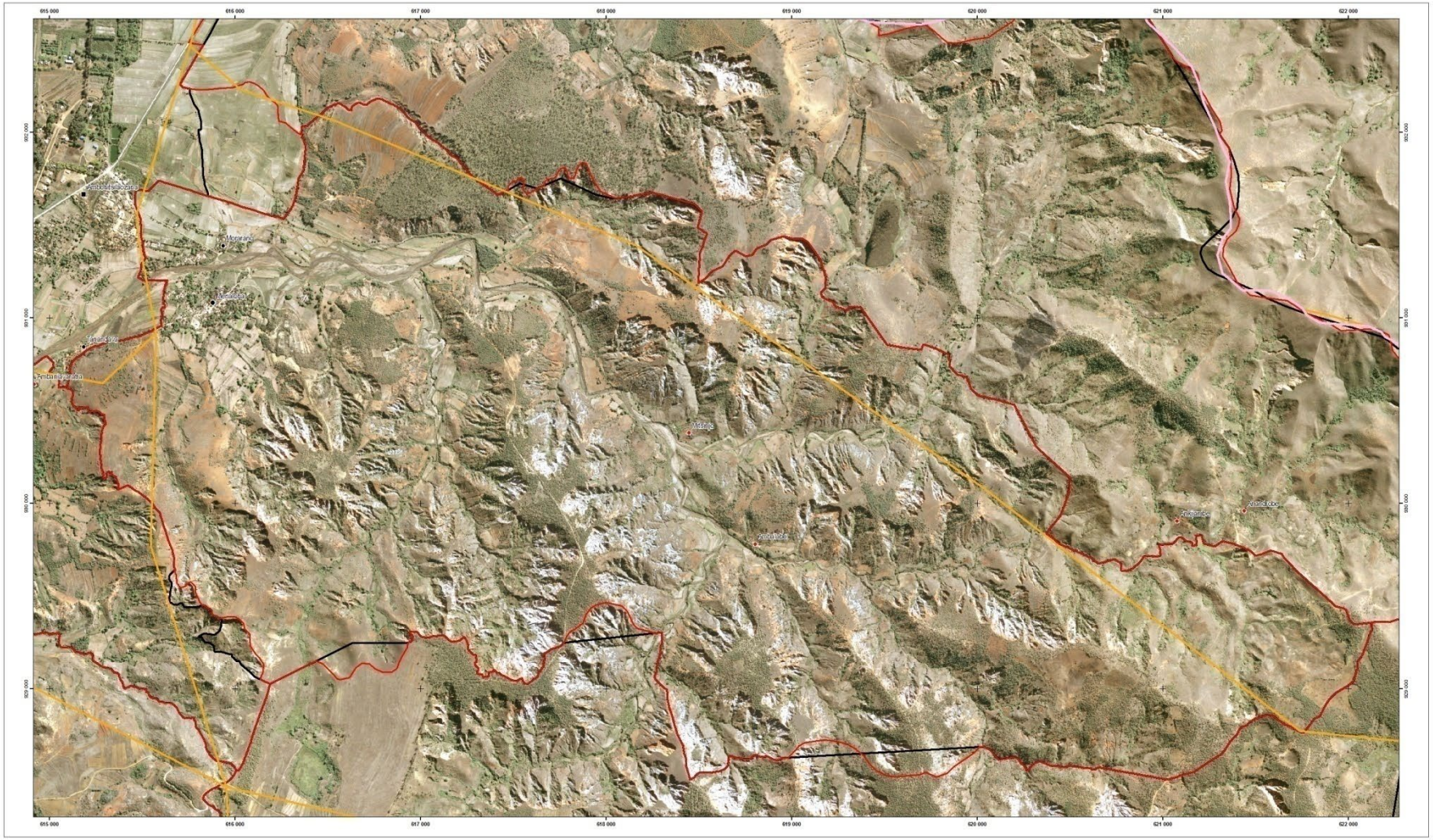


- Chef lieu de Commune
- Fokontany Ancien
- Fokontany Nouveau
- Autre Ancien

Limite de Commune (FTM BD100)

Limite de Fokontany INSTAT

Limite de Fokontany BVLAC

Limite de Fokontany corrigée

Echelle 1: 10 000

1 000 500 0 1 000 Mètres

# PROCESSUS TECHNIQUE DE DELIMITATION ADMINISTRATIVE

Ambatondrazaka faha 09 Jolay 2013

Antony :Fanekena sy Fankatoavana ny famaritna ny Kaominina sy Fokontany

Ny Ben'ny Tanàna « Kaominina Andrenivohitra Ambanivohitra sy Sefom-pokontany (9 )sivy dia manamarina sy maniky ny Famaritana ny farity ny Fokontany sy ny Kaominina amin'ny mari-defy 1/10000 nataon'ny BV Lac rehefa avy nohamarininasy nasiam-panitsiana niaraka tamin'ny Foiben-tsarintanin'I Mdagasikara (FTM).

Ny Sefom-pokontany :

-Avaradrova Avaratra

-Avaradrova Atsimo

-Madiotsifafana

-Ambohimasina

-Ampasambazimba

-Ambodimanga

-Atsimondrova

-Antanifotsy

-Anosindrafilo

-Ny Ben'ny Tanàna

LE CHEF DU FOKONTANY

RAKOTONANAHARY Nirine Narson Olivier

ANDRIANISAINA Fenomezantsoa

RANDRIAMANANA Jean Edmond

RAHAJAHARIMIHAMINA Hanba

LE CHEF DU FOKONTANY

RAVOLARINORO Marguerite

CHEF FOKONTANY

RANDRIAMANDINA

CHEF FOKONTANY ATSIMONDROVA

RAZAKAMANONJY Hajasoa Mazarin

ANDRIAMANDRISON Jacques Nirina Nampoizina

Vu et approuvé

CHEF DE DISTRICT

Administrateur Civil

# PROCESSUS TECHNIQUE DE DELIMITATION ADMINISTRATIVE

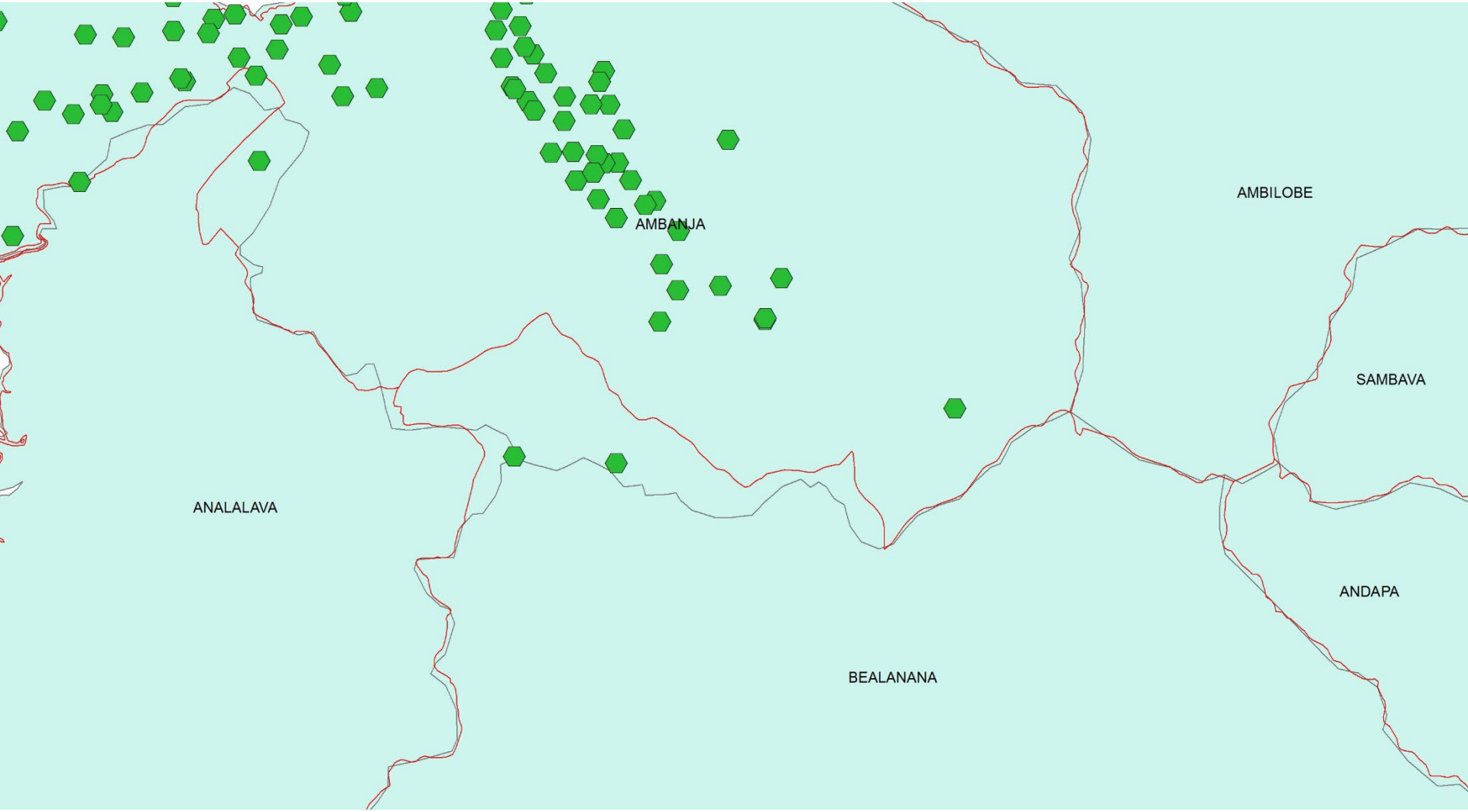

# DEFIS

- **Découpage territorial réalisé sans considération géographique**
- **Précision des limites administratives au 1 : 100 000 insuffisante à l'échelle des communes**

**➔ Nombreux différends entre les élus (Maires) sur la délimitation de leur circonscription (compétence territoriale), essentiellement sur les zones à vocation économique**

**Défis :**

**Délimitation géographique ayant obtenu le compromis des élus**

**Délimitation précise, niveau de détails élevé**

# OPPORTUNITES

- **Processus en cours de couverture en orthophotographies aériennes à 20 cm de résolution pour 76 communes urbaines du pays et en orthoimages satellitaires à 50 cm de résolution pour le reste du territoire**

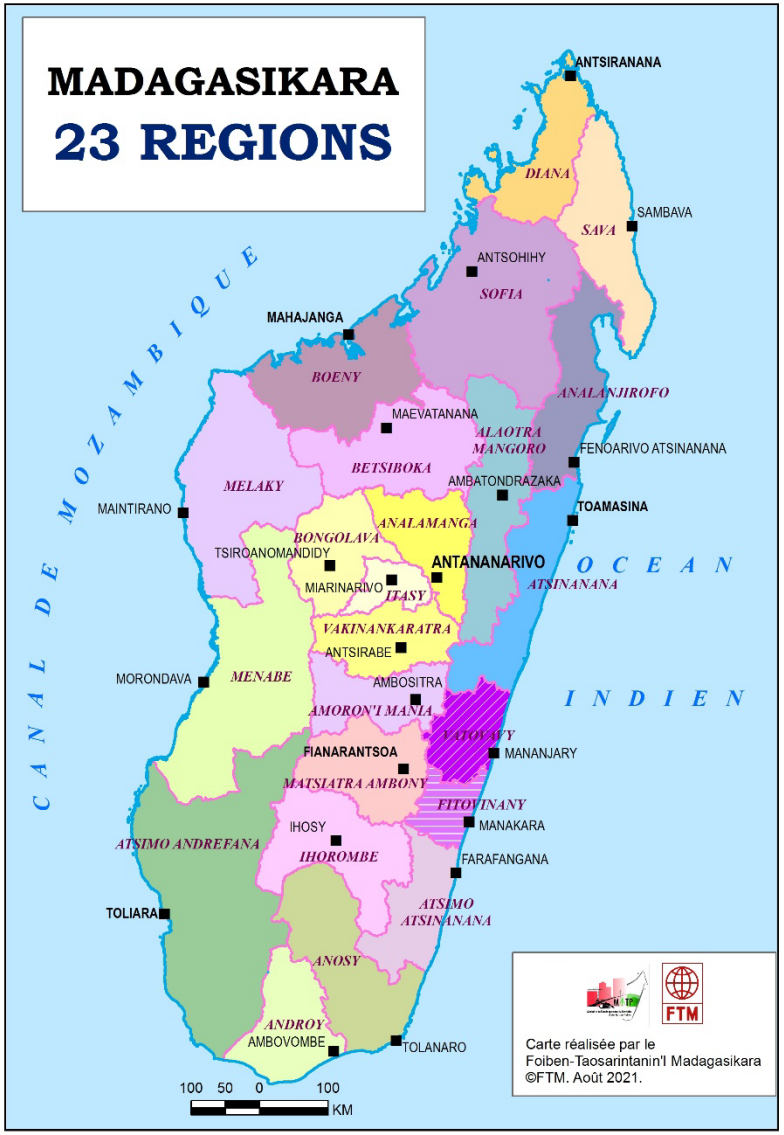


# *Misaotra indrindra*

# *Merci*

# *Thank you*